SCHEDA ALLOGGIO

N.	3
Cod.Alloggio	42100210
Cod.Fabbricato	1337
Comune	**MEZZOLOMBARDO**
Indirizzo	VIA G. BERTAGNOLLI 74
Piano	PIANO 1
Interno	4
Persone min	**2**
Persone max	**2**
Superficie utile abitabile (mq)	**51.12**
Stanze da letto	**1**
Altri locali (oltre le stanze da letto)	1 BAGNO, 1 DISBRIGO, 1 SOGGIORNO CON ANGOLO COTTURA
Spazi accessori	1 BALCONE, 1 CANTINA, 1 SOFFITTA
Accessibile a disabili	No
Presenza di ascensore	No
Classe energetica	D
Riscaldamento	AUTONOMO
Canone oggettivo	233.56
Spese condominiali medie presunte: condominio ITEA	10.0

REGIONE AUTONOMA TRENTINO-ALTO ADIGE
(D.P.R. 31 luglio 1978, n. 569)

NUOVO CATASTO EDILIZIO URBANO
(R. Decreto Legge 13 aprile 1939, n. 652)

L. 1.000

Mod. Am (C.E.U.)
N. d'ord. 1
N. fogli 2

Planimetria (*) dell'immobile situato nel Comune di MEZZOLOMBARDO Via BERTAGNOLLI N. 74
allegata alla dichiarazione presentata all'Ufficio catasto di MEZZOLOMBARDO Ufficio tavolare di MEZZOLOMBARDO
C.C. MEZZOLOMBARDO F.M. 14 P.Ed. 119/2 Sub. 4 P.T. 704 P.M. 4

Rilievo (*) in conformità allo stato reale
Compilato dal PERITO EDILE LUIGI ROSSI
(Titolo, Nome e Cognome del Tecnico)
Iscritto all'Albo PERITI INDUSTRIALI della Prov. di TRENTO
Data 13.10.'87 Timbro e firma

SPAZIO RISERVATO ALL'UFFICIO CATASTO
Subalterni controllati in data
Il Tecnico Catastale
Mod. 97 n. 215/88 P.C. imp. Cat. Cl.

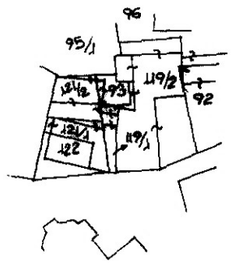

PLANIMETRIA IN SCALA 1:1440

PIANO SECONDO H. 2.75

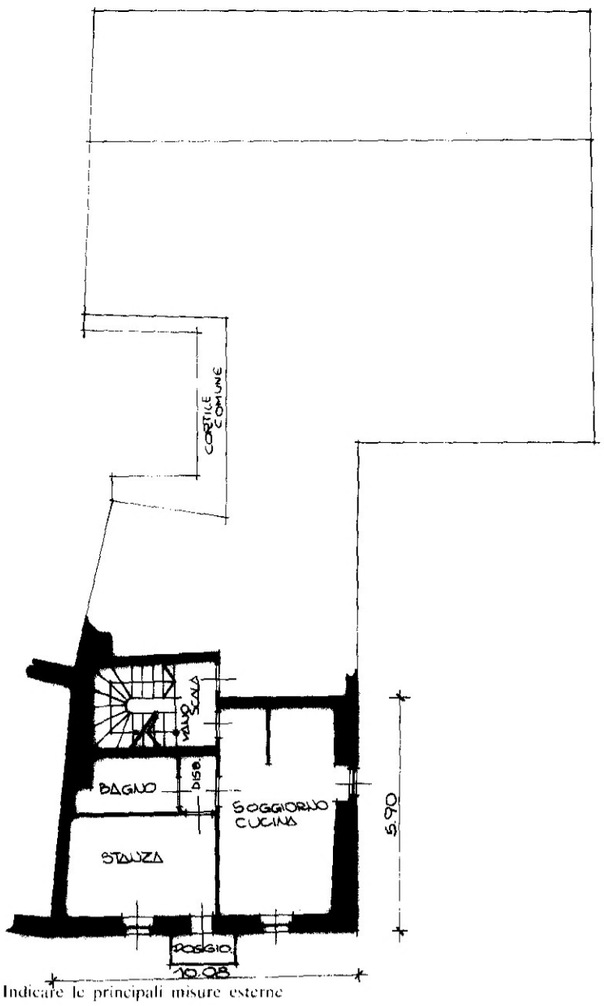

PIANO PRIMO H. 2.75

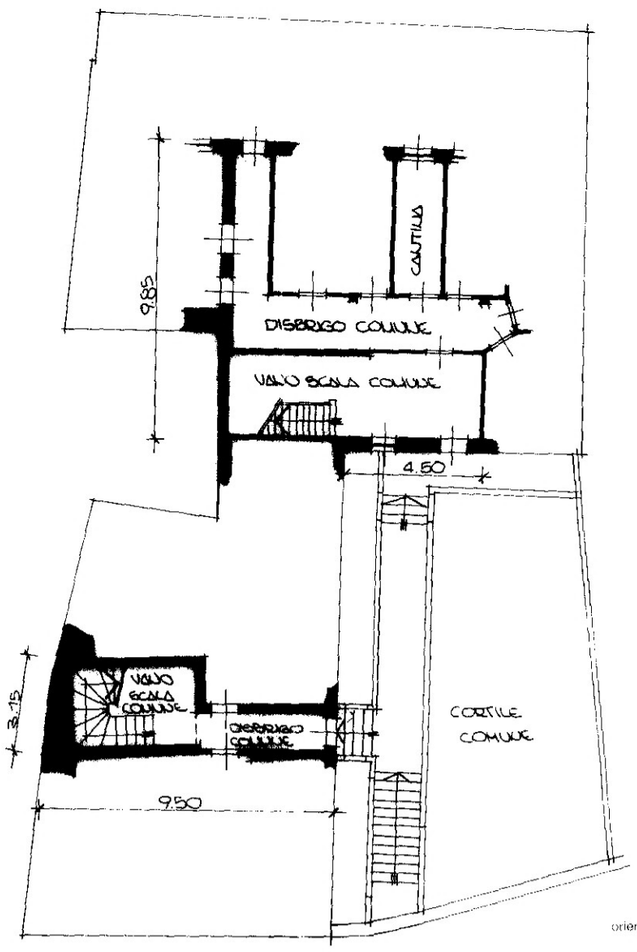

orientamento

SCALA 1:200

(*) Indicare le principali misure esterne

RIPRODUZIONE VIETATA

REGIONE TRENTINO-ALTO ADIGE
(D.P.R. 31 luglio 1978, n. 569)

Mod. Bm (C.E.U.)
N. d'ord. 2

UFFICIO CATASTO di MEZZOLOMBARDO Ufficio tavolare di MEZZOLOMBARDO

C.C. MEZZOLOMBARDO F.M. 14 P.Ed. 119/2 Sub. 4 P.M. 4 P.C. P.T. 704

Rilievo (*) in conformità allo stato reale compilato dal PERITO EDILE LUIGI ROSSI
(Titolo Nome e Cognome del Tecnico)

Data 13.10.'87 Timbro e firma

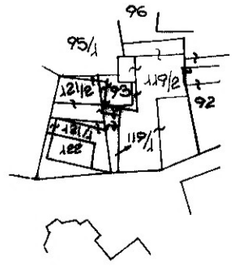

PLANIMETRIA IN SCALA 1:1440

PIANO QUARTO Hm. 1.65

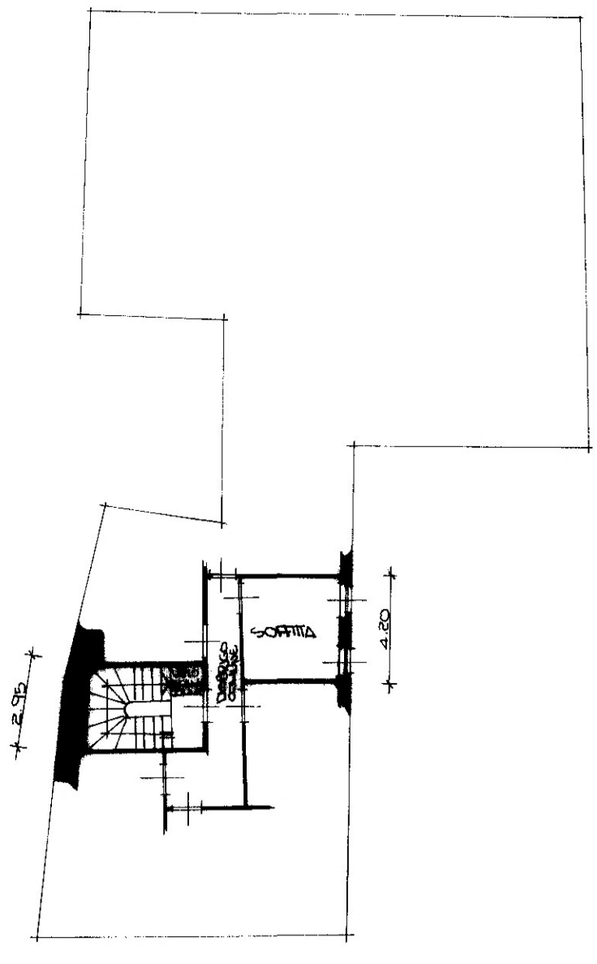

orientamento

SCALA: 1:200

(*) Indicare le principali misure esterne

74

6

4